Schnitt B-B (Fischabstiegskanal)

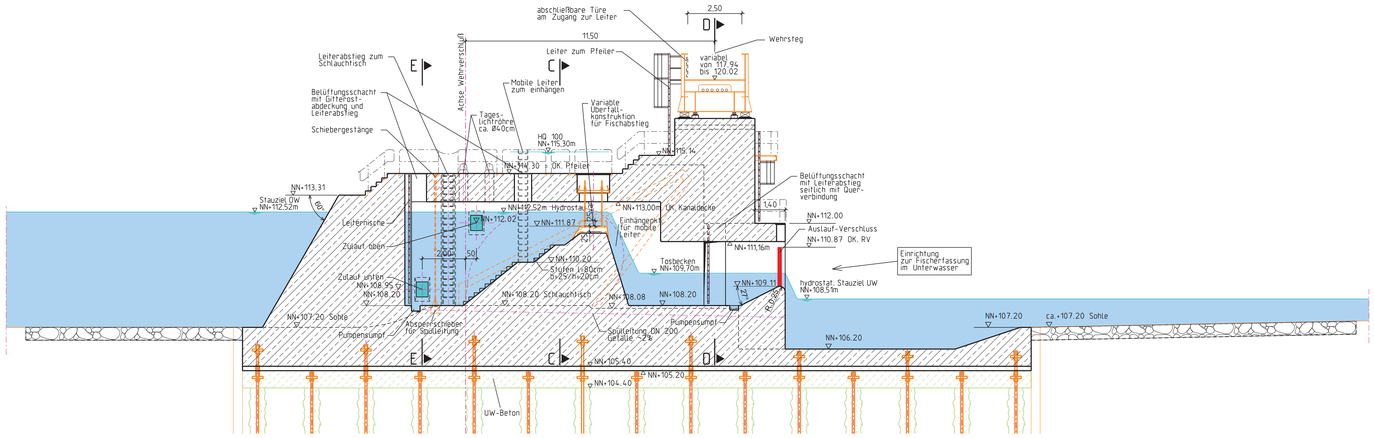

Schnitt E-E

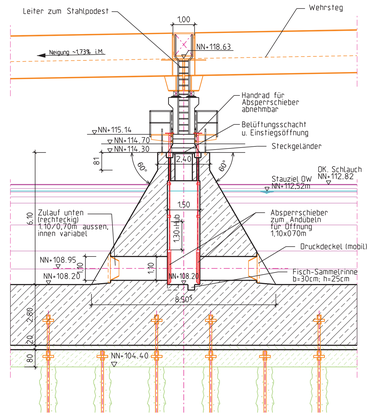

Schnitt D-D

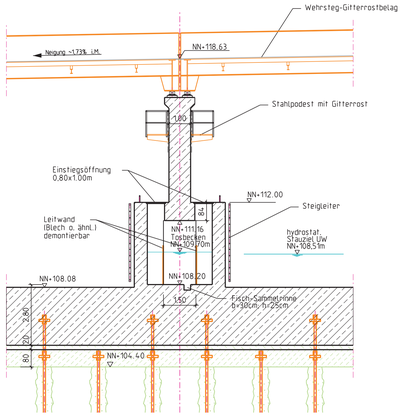

Schnitt A-A

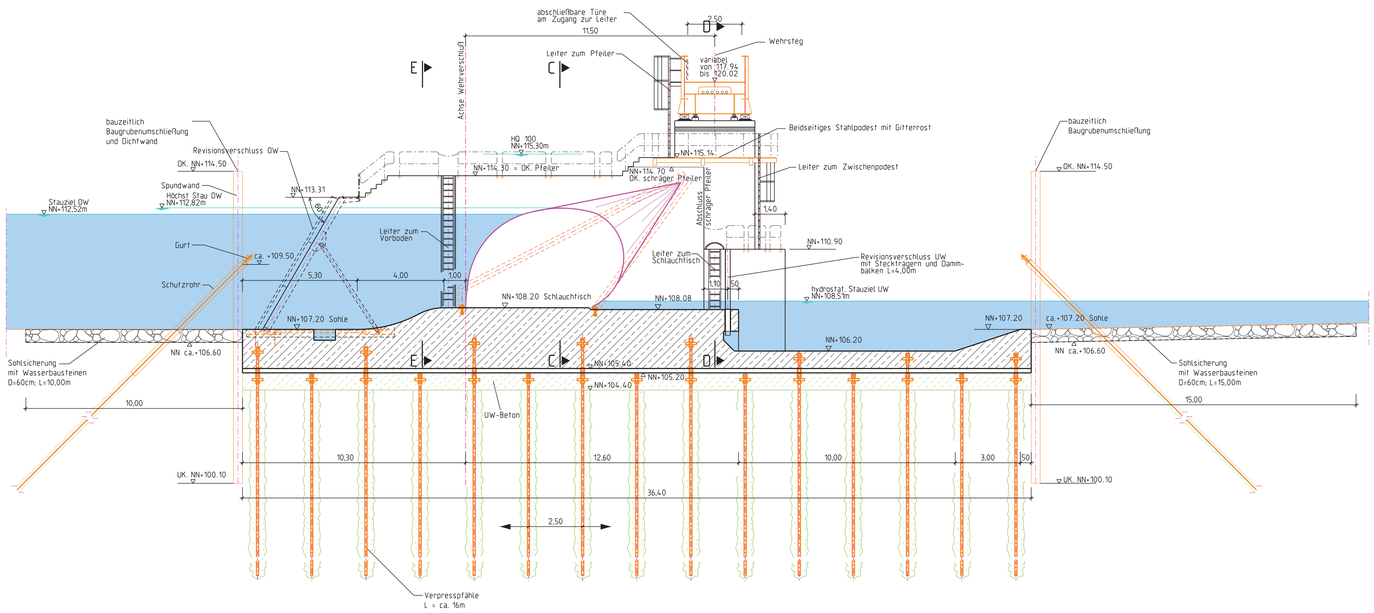

Schnitt C-C

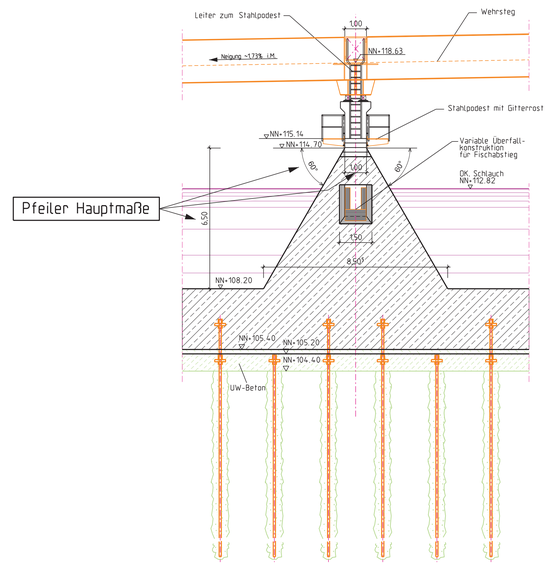

Lagepläne

Draufsicht Wehrpfeiler

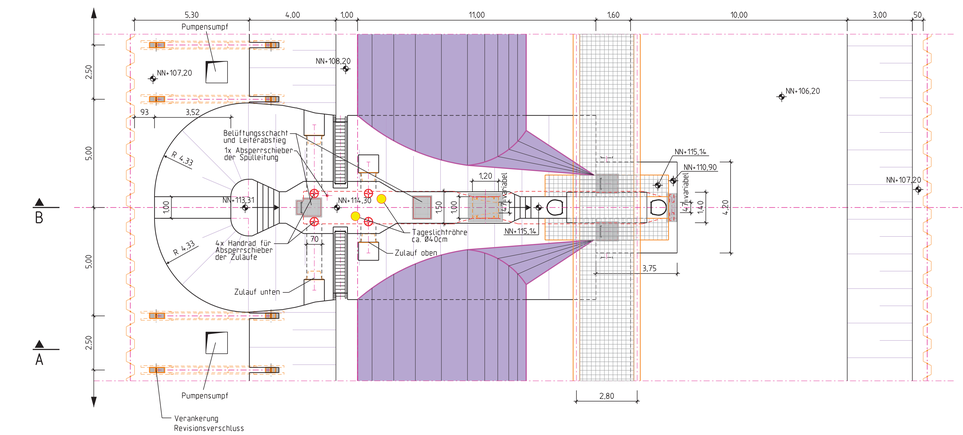

Lageplan Wehr

M 1:1000

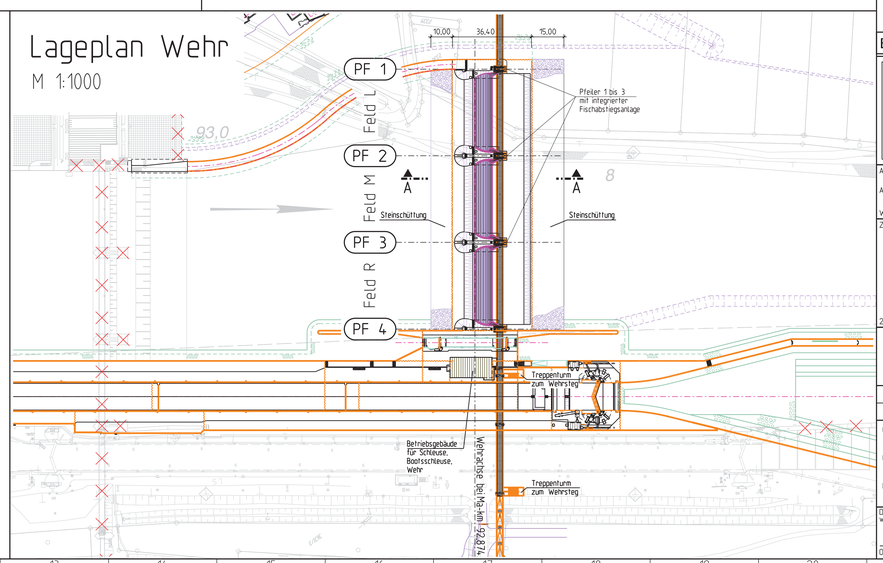

Beilage Nr. 14

Neubau der Staustufe Obernau

Aufgestellt Aschaffenburg, den 23.06.2017 Wasserstraßen-Neubauamt Aschaffenburg	Unterschrift gez. Wilde	Amts-/Dienstbezeichnung 631/L
Zeichnung gefertigt / bearbeitet (Datum, Name) Planungsgemeinschaft Neubau Staustufe Obernau	Vermerk des bearbeitenden Ingenieurbüros 20.06.2017 gez. Kunze bearbeitet Kleinostheim, 20.06.2017 Schömiglan Ingenieurgesellschaft	
25.04.2017 gez. Hein Ort, Datum	Zeichnung geprüft Aschaffenburg, 23.06.2017 gez. Dorn / SBL6 Unterschrift, Funktion	

PLANFESTSTELLUNG

Wasserstraßen-Neubauamt Aschaffenburg

OrgEinh Amt	AB	BWaStr Nr	ZB	Kilometer	S	OArt	ObjektidentNr.	Objekt-Teil	ZK	DB
611	03	2942		92.900	0	213	6120001000			

Objektbenennung: Wehranlage Obernau

Objektteil: Gesamtobjekt

Einzelheit: Beilage Nr. 14: Schlauchwehr mit integrierter Fischabstiegsanlage

Die Übereinstimmung mit der Ausführung wird bestätigt	Entwurf Nr.	Blatt-Nr. P-213-001-AL	OVTU-Identifikation
Ort, Datum Unterschrift, Funktion	Zeichnung Nr. 2.08.4.213.0001-	Maßstab 1:1000 1:100	OVTU-Index

Legende:

- = Stahlbeton
- = Stahl-/Spundwand
- = Sohlsicherung
- = Schlauch
- PF .. = Pfeiler

Zeichnungsgenehmigung erfolgt mit ZADIS V3.1 (2012)

Blattgröße: A0 1189mm x 841mm