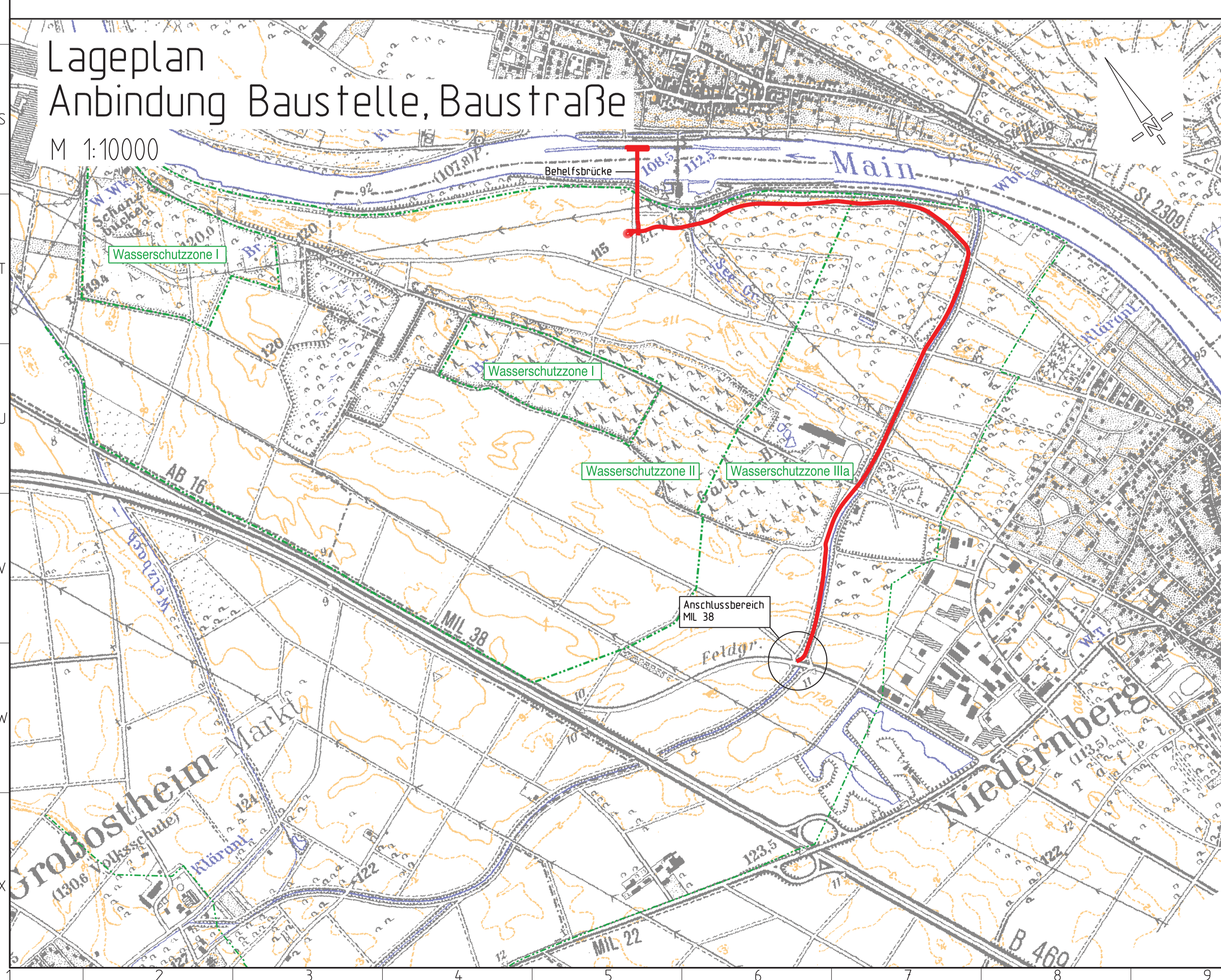
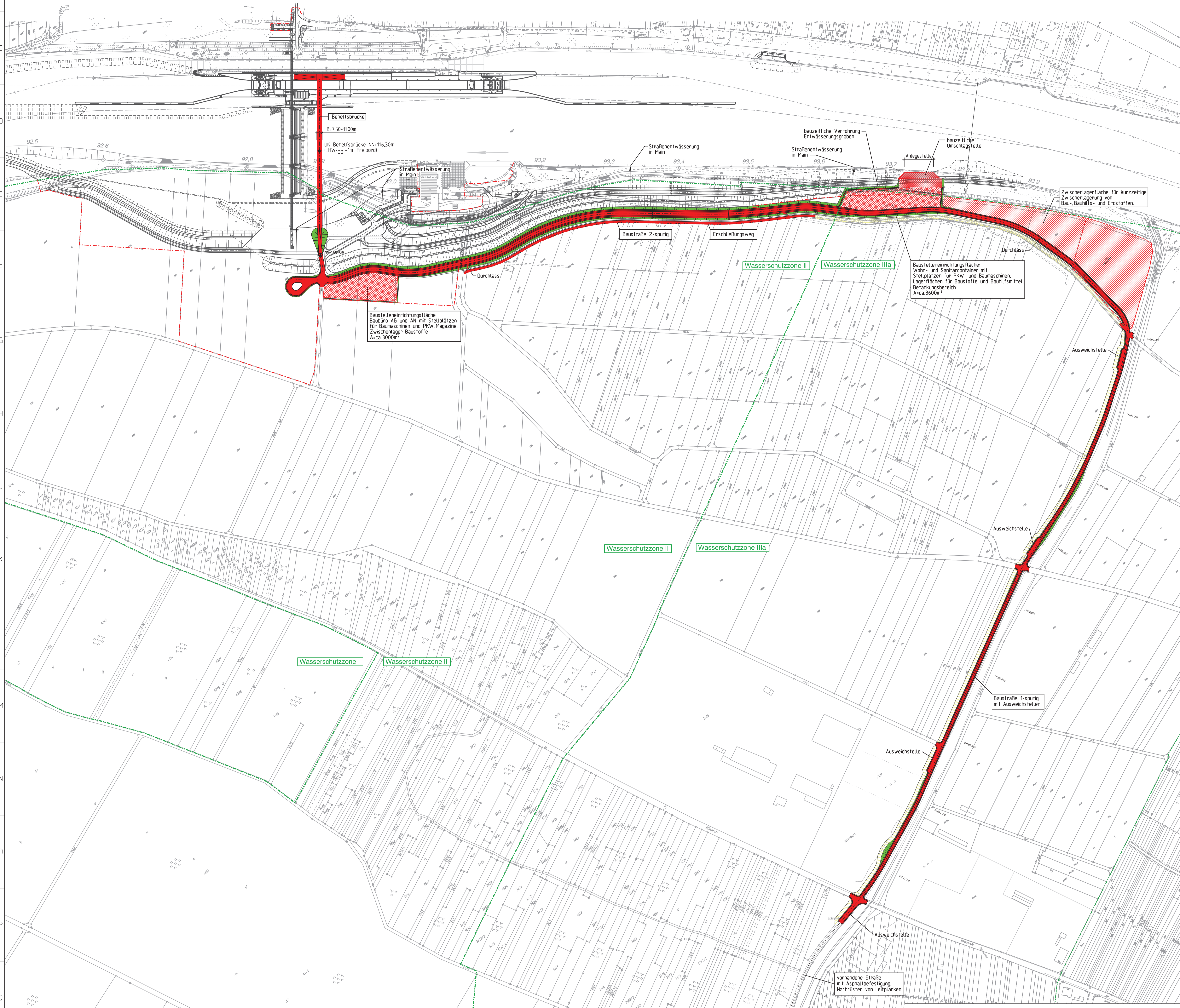
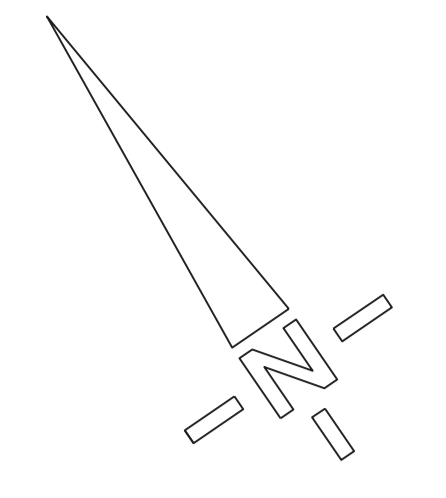


# Lageplan Baustellenzufahrt und Baustelleneinrichtungsflächen

M 1:2000



### Legende

- Bestand
- Neubauplanung
- Wasserschutzzonengrenze
- Baustraße neu
- Baustelleneinrichtungsfläche
- Zwischenlagerfläche
- Dammböschung
- Bauzeitlich zusätzlich beanspruchte Flächen Dritter

### Beilage Nr. 17

Neubau der Staustufe Obernau

Aufgestellt Aschaffenburg, den 23.06.2017	Unterschrift Amts-/Dienstbezeichnung
Wasserstraßen-Neubauamt Aschaffenburg Zeichnung gefertigt / bearbeitet (Datum, Name)	gez. Wilde Vermerk des bearbeitenden Ingenieurbüros
20.06.2017 gez. Fuchs bearbeitet München, 20.06.2017 Dorsch International Consultants Zeichnung geprüft	Aschaffenburg, 23.06.2017 gez. Dorn / SBL6 DrT, Datum Unterschrift, Funktion

### PLANFESTSTELLUNG

Wasserstraßen-Neubauamt Aschaffenburg

Objekt-Nr.	6 11 03	BW-Str. Nr.	2 9 0 1 9 2	Kilometer	9 0 0 0	S	3 1 1 6 1 2 0 0 0 1 0 0 0	Objekt-Nr.		Objekt-Nr.		Objekt-Nr.	
Objektbezeichnung	Schiffschleusenanlage Obernau												
Objektart	Gesamtobjekt												
Einzelheit	Beilage Nr. 17: Baustellenzufahrt und Baustelleneinrichtungsflächen												
Die Übereinstimmung mit der Ausführung wird bestätigt.		Entwurf Nr.		P-311-010-VF		Blatt-Nr.		DVTU-Identifikation					
DrT, Datum		Unterschrift, Funktion		Zeichnung Nr.		2.08.4.311.1010-1:10000		Maßstab		1:2000			