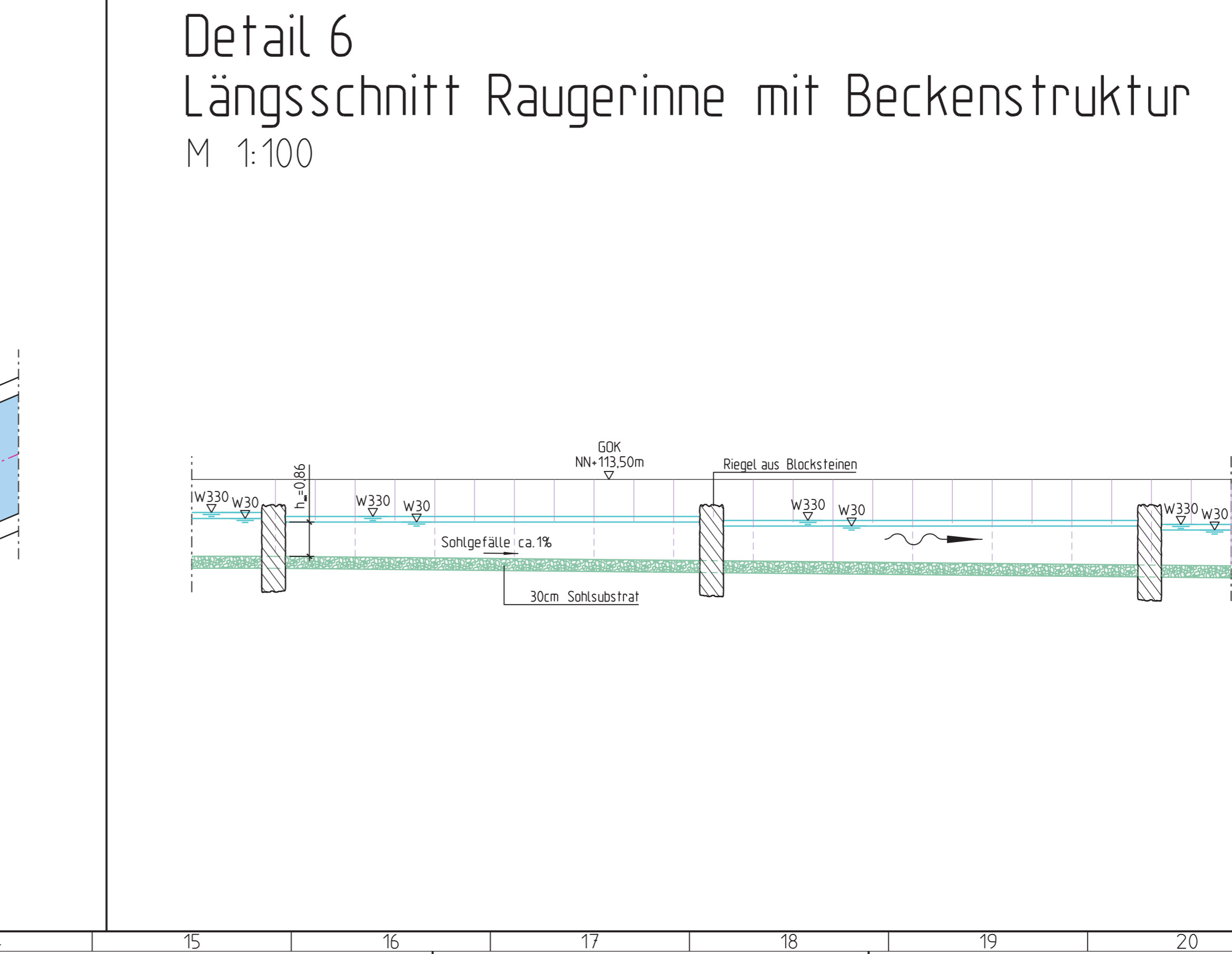
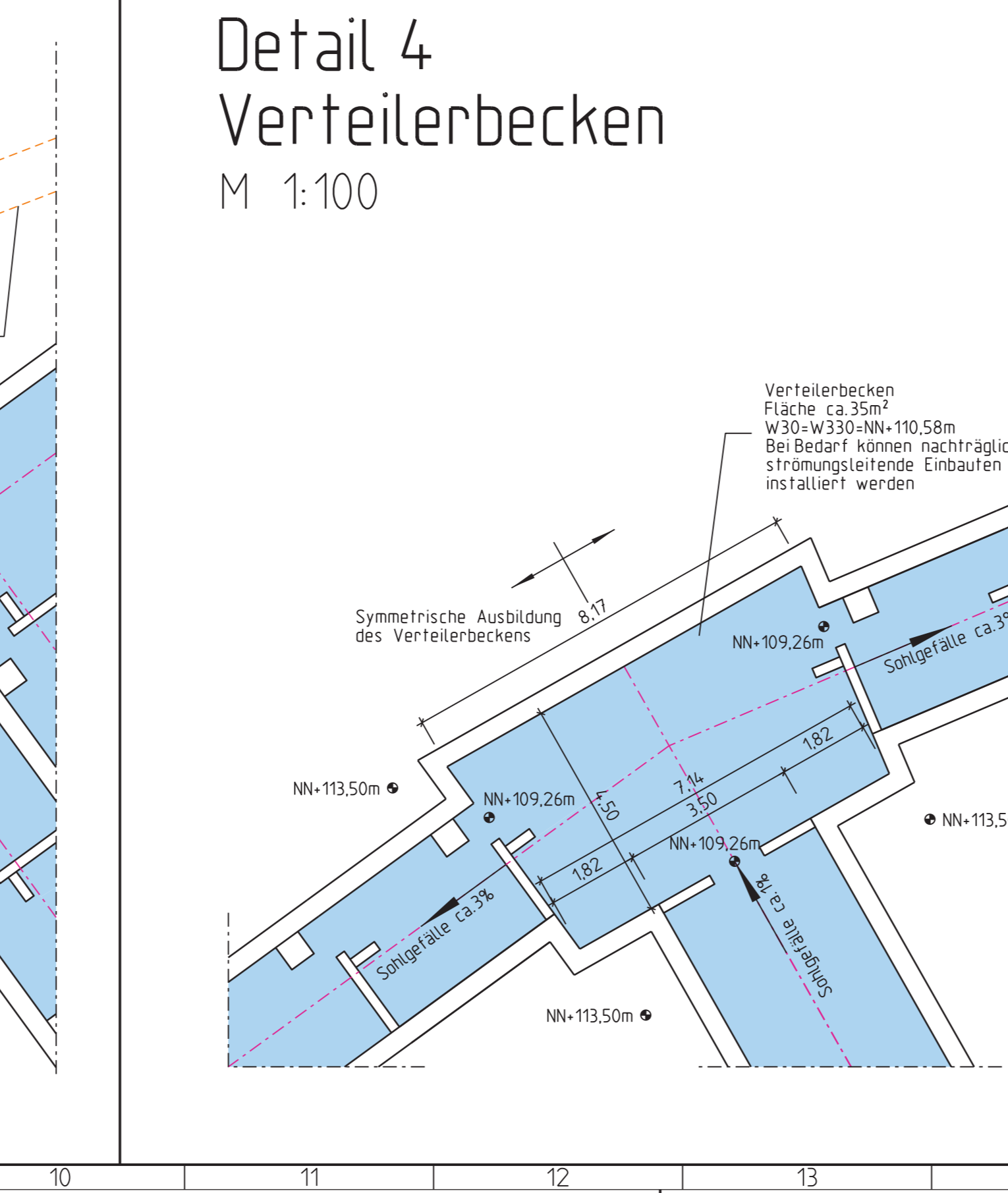
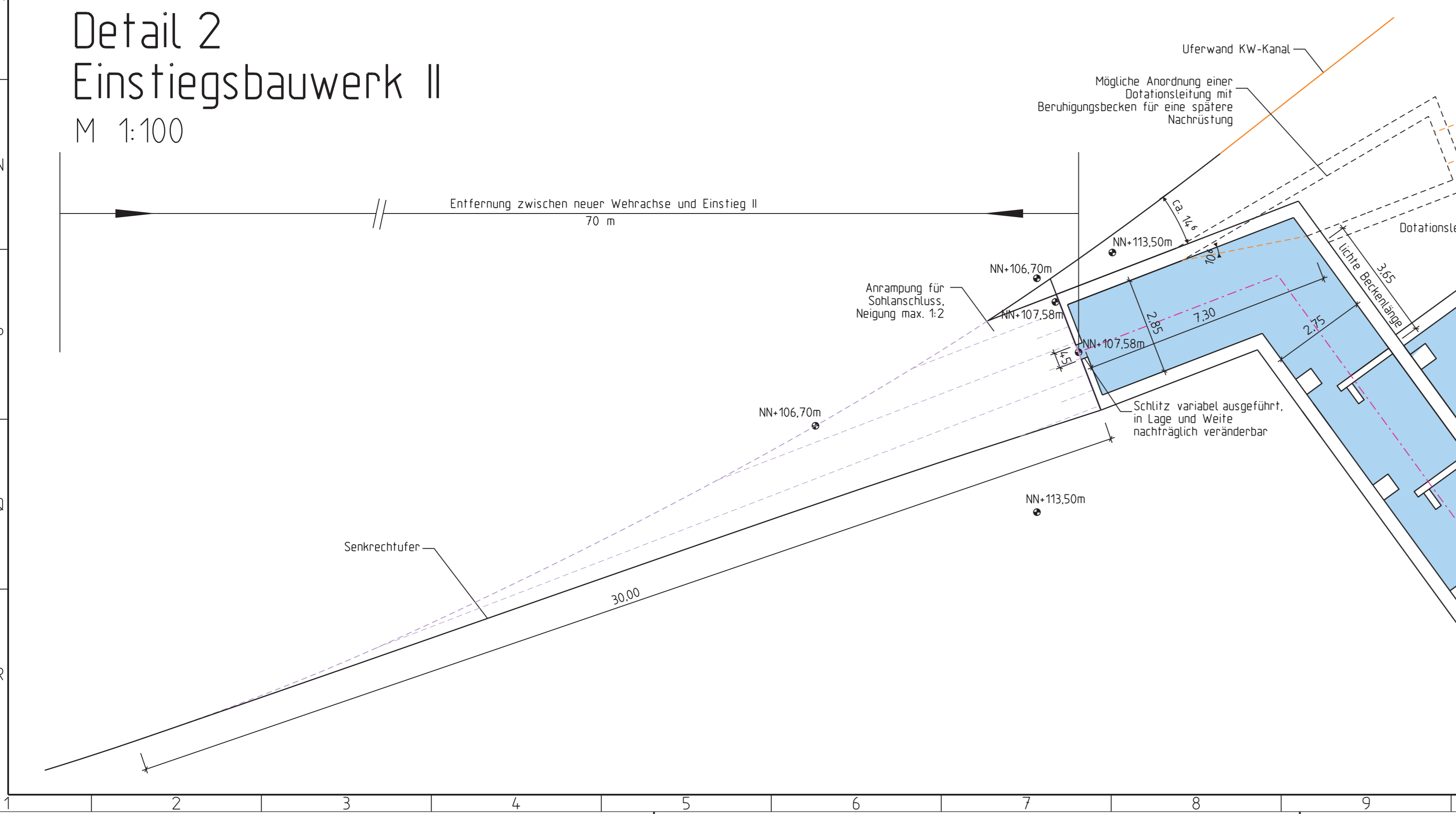
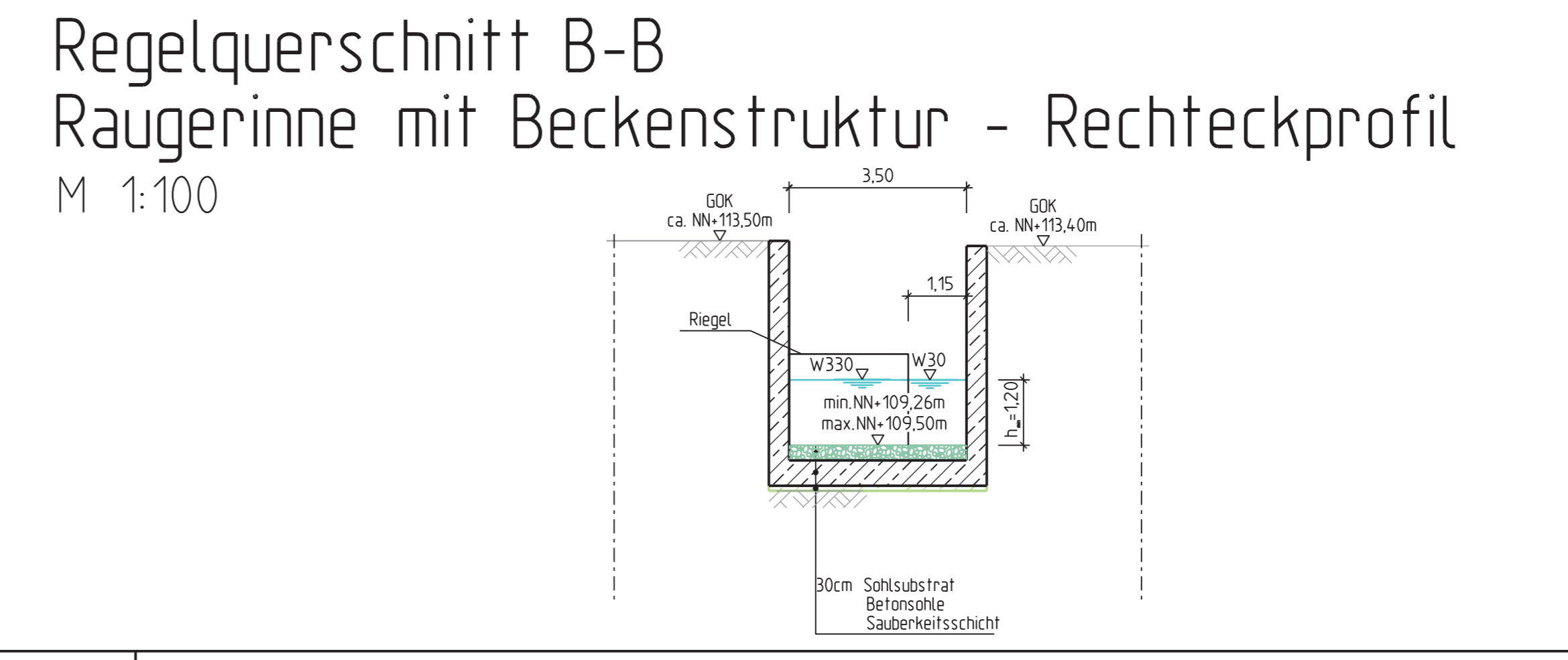
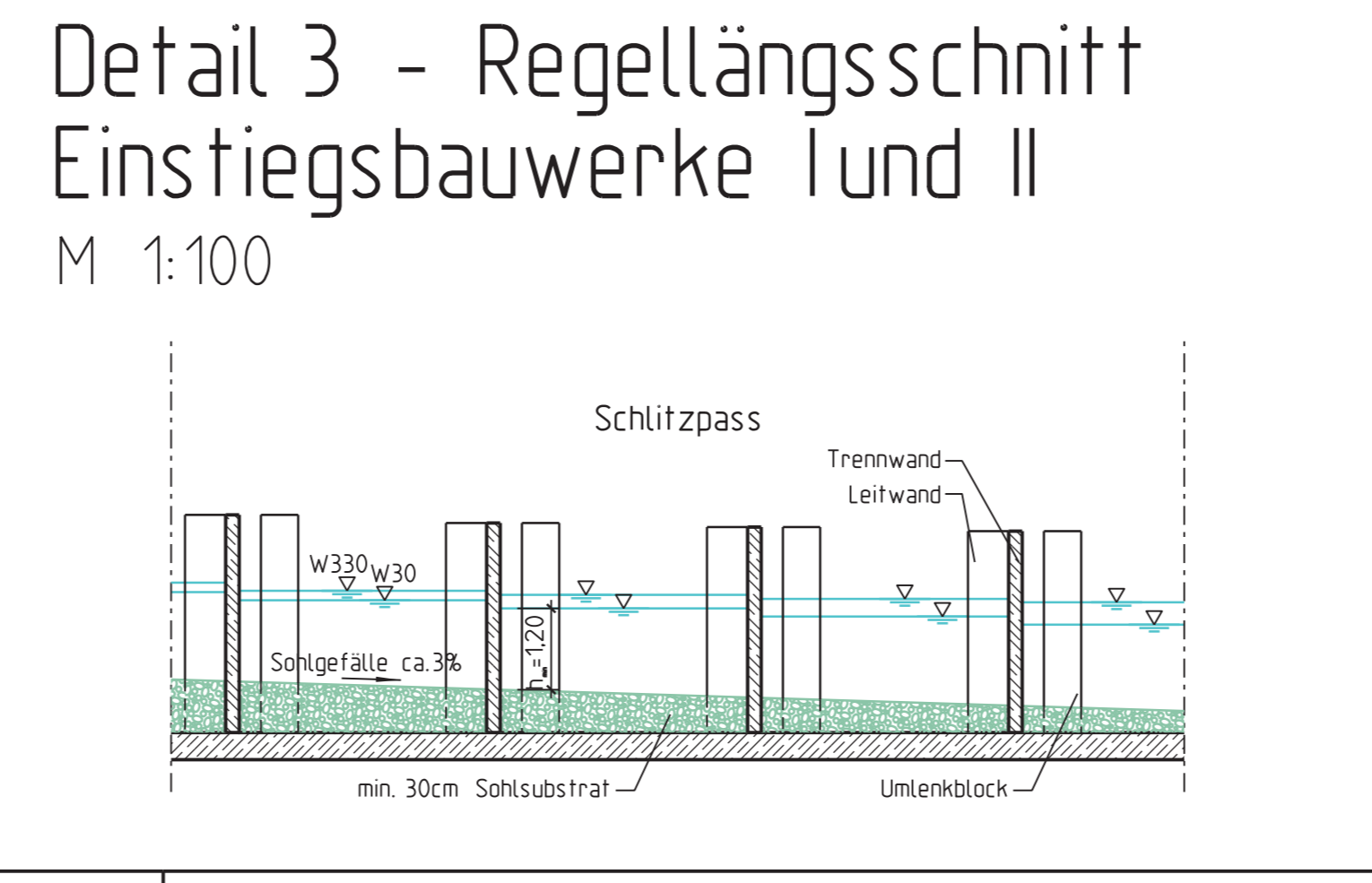
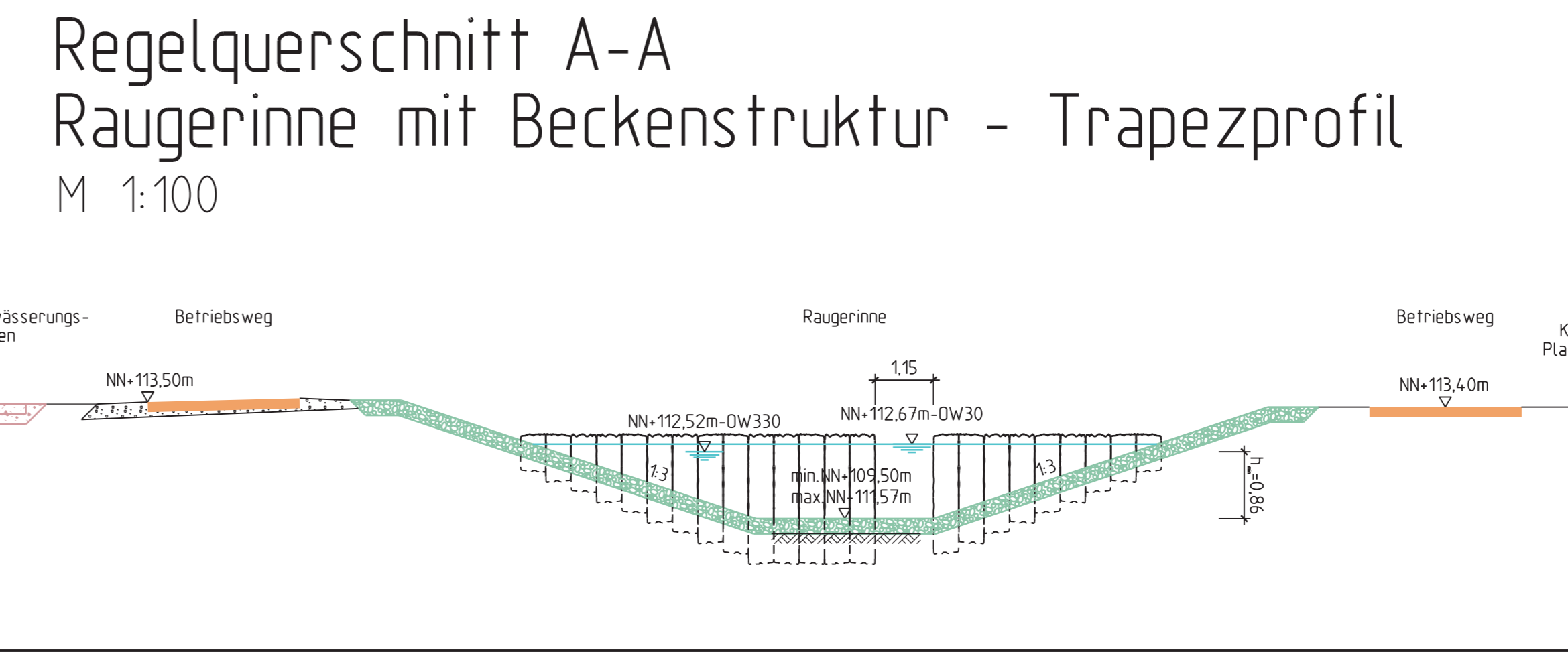
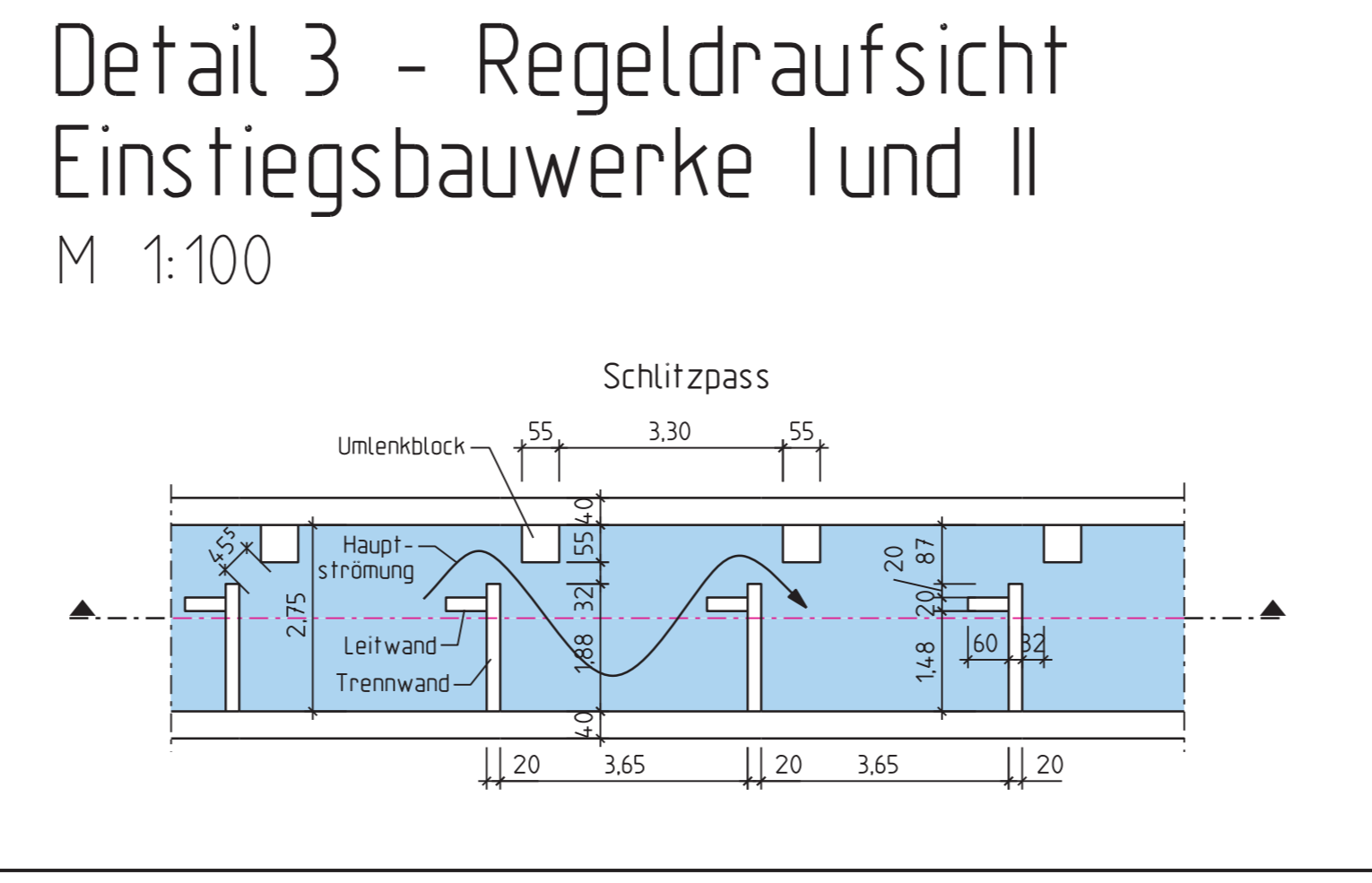
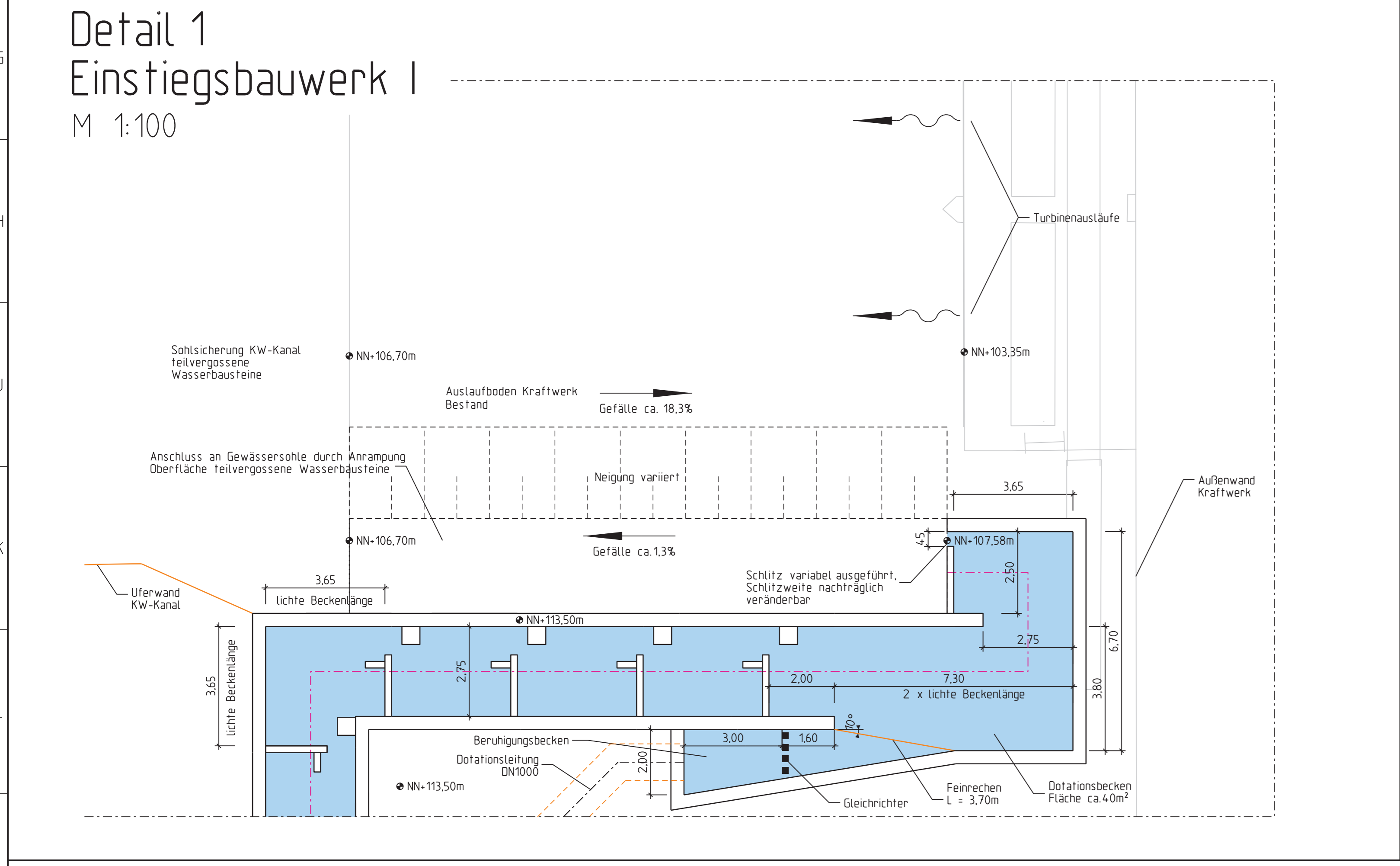


Legende:

- Bestand
- - - Neubauplanung
- ▨ Stahlbeton
- ▤ Sohlsustrat
- - - WSV-Grenze neu

-sämtliche Höhenangaben sind ca.-Angaben



Beilage Nr. 16

Neubau der Staustufe Obernau

Aufgestellt: Aschaffenburg, den 23.06.2017
 Wasserstraßen-Neubauamt Aschaffenburg
 Zeichnung gefertigt / bearbeitet (Datum, Name):
 25.04.2017 gez. Schoch-Kroll

Unterschrift: gez. Wilde
 Amts-/Dienstbezeichnung: 631/1

Vormerk des bearbeitenden Ingenieurbüros:
 20.06.2017 gez. Fuchs
 bearbeitet München, 20.06.2017 Dorsch International Consultants
 Zeichnung geprüft

Aschaffenburg, 23.06.2017
 Ort Datum

Unterzeichnung: gez. Dorn / SBL6
 Unterschrift, Funktion

PLANFESTSTELLUNG

svs.de Wasserstraßen-Neubauamt Aschaffenburg

Ortskennziffer	Arbeitsnummer	Kilometer	Streckensegment	Objekt	Objektidentifizierung	Objekt-Zusatz	Objekt-Bezeichnung
6 11 03	2 9 4 2 9 2	9 2	9 0 0	0 2	1 3	1 6 1 2 0 0 0 1	3 0 0

Objektbezeichnung: Wehranlage Obernau
 Objekttitel: Fischwege
 Einzelheit: Beilage Nr. 16: Fischaufstiegsanlage, Lageplan, Querschnitte und Details

Die Übereinstimmung mit der Ausrüstung wird bestätigt

Entwurf Nr.	Blatt-Nr.	Objekt-Identifikation
2.08.4.2.13.0002-1:100	P-213-002-AL	0110-1000

Ort, Datum: 21
 Unterschrift, Funktion: 22
 23
 24