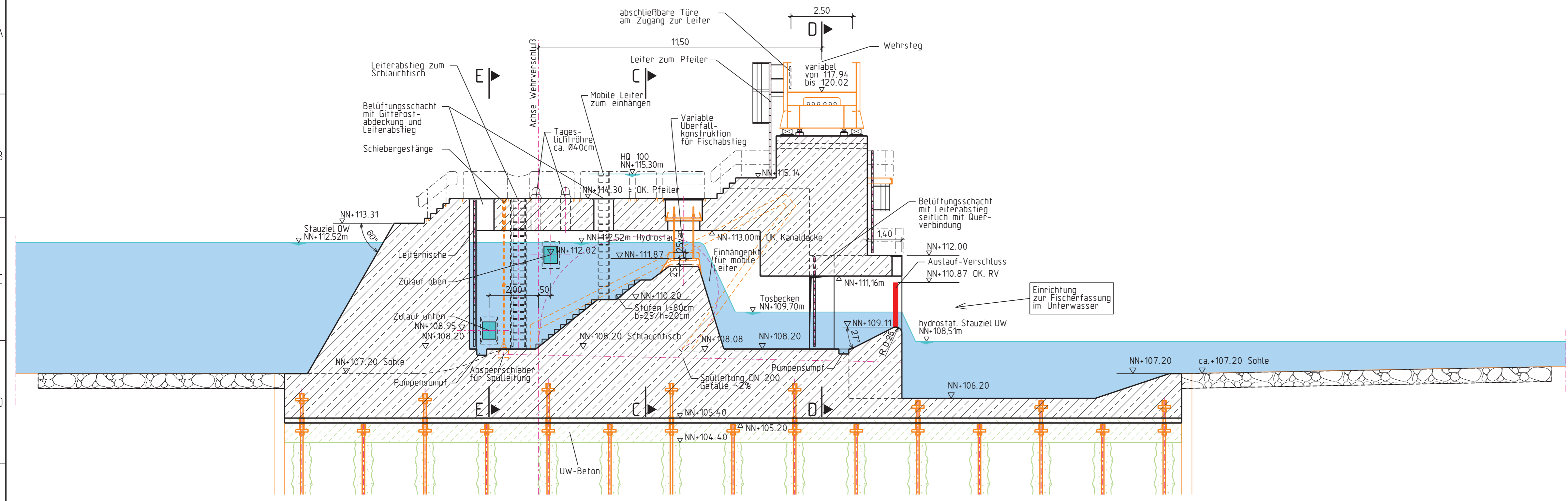
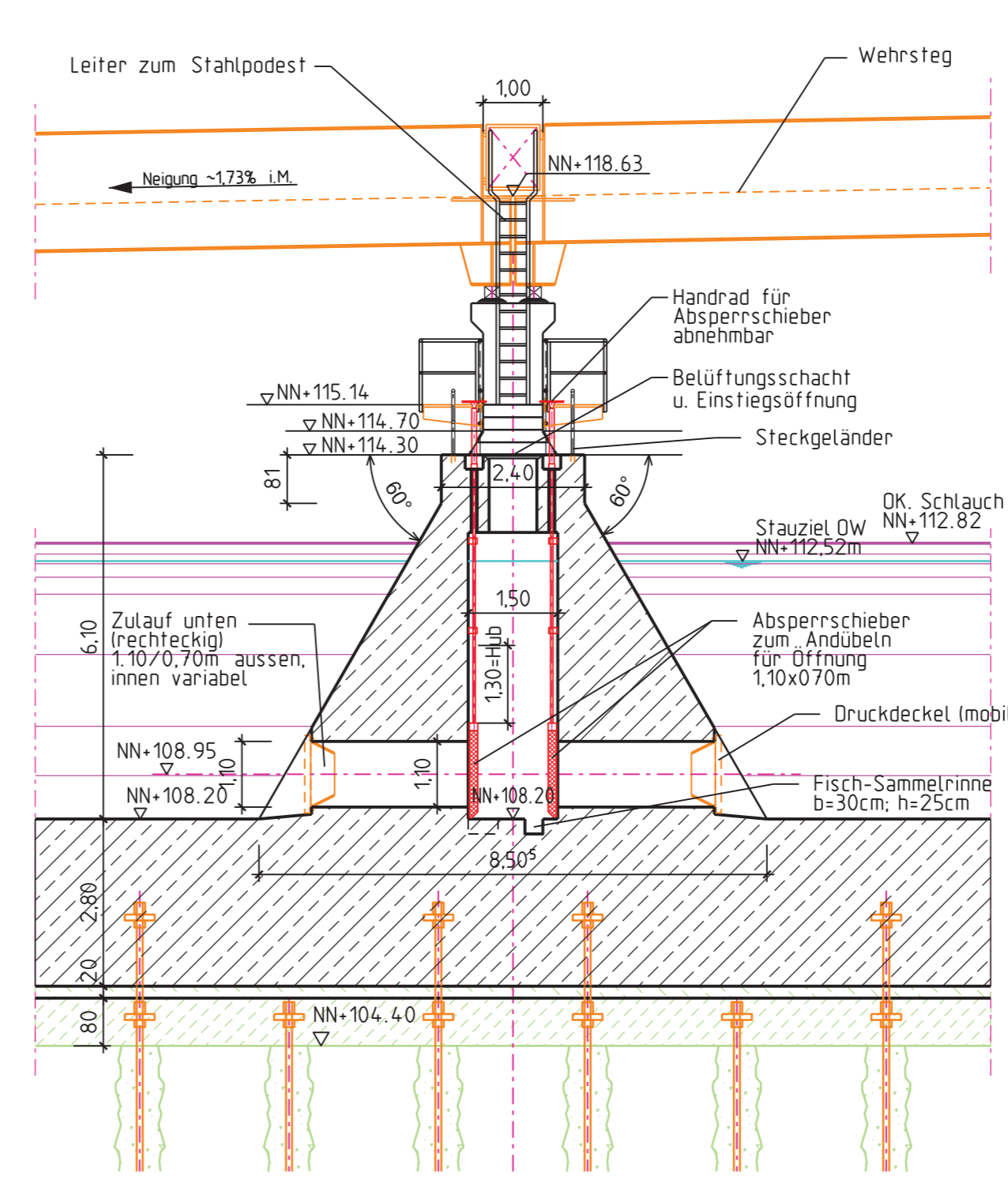


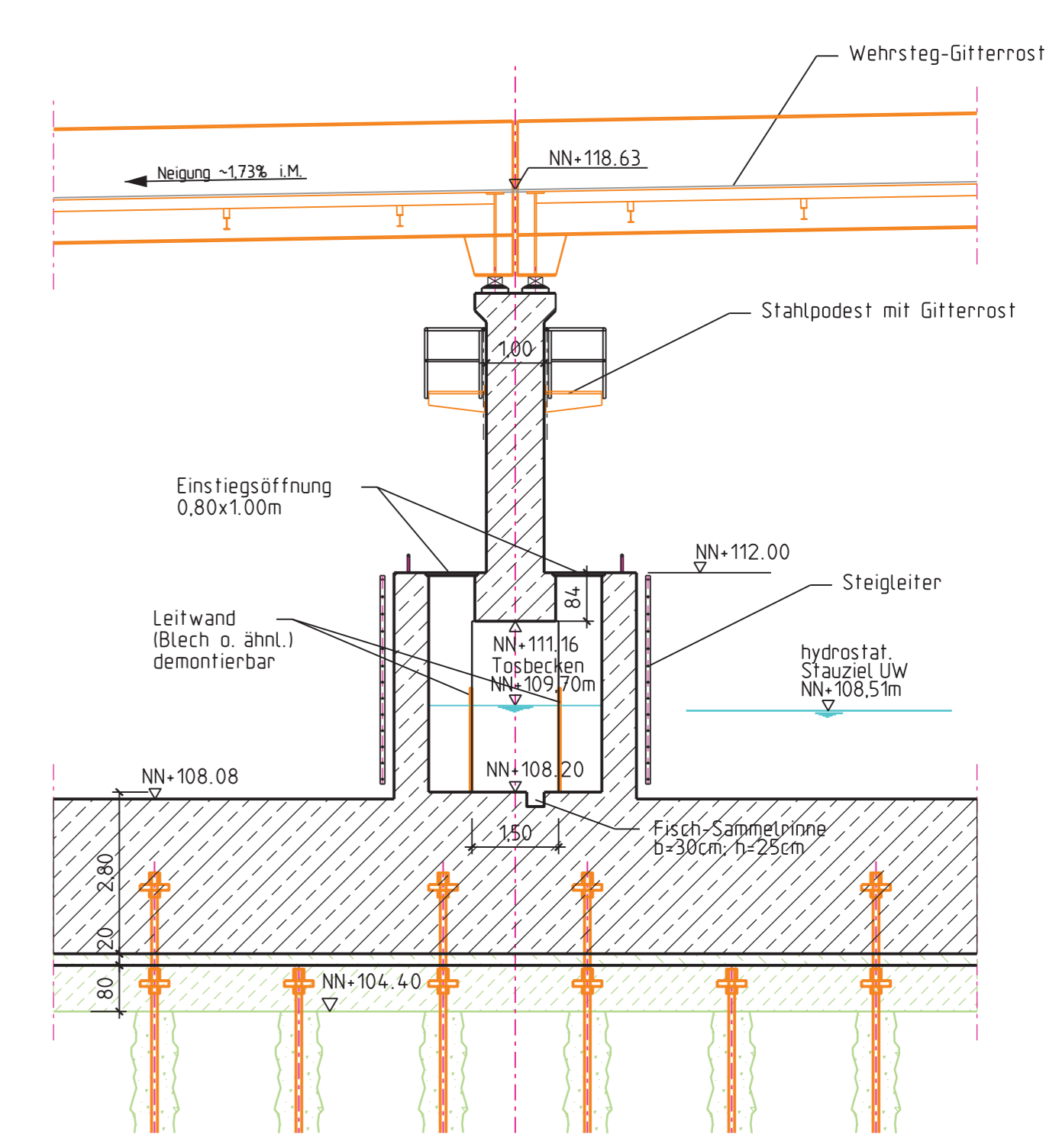
Schnitt B-B (Fischabstiegskanal)



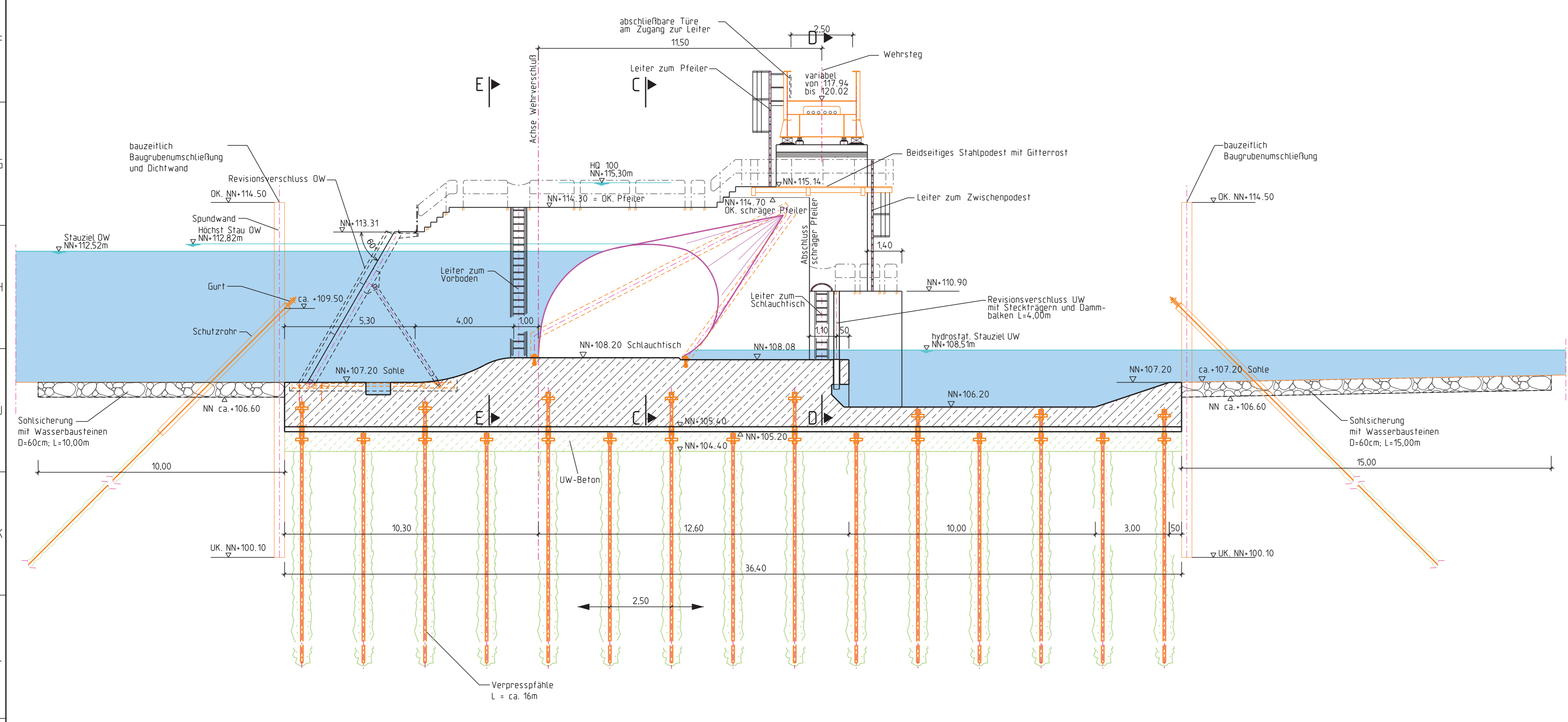
Schnitt E-E



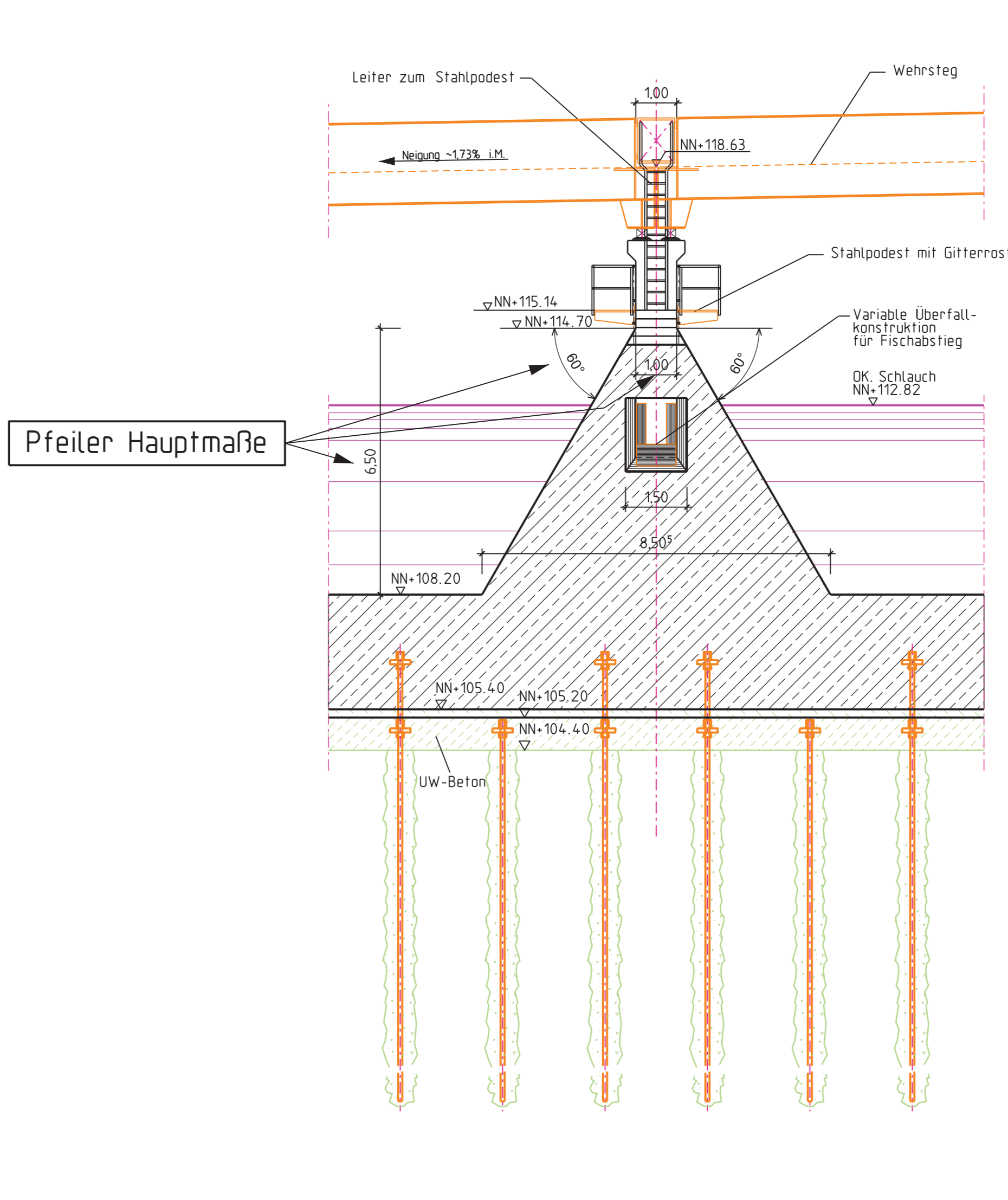
Schnitt D-D



Schnitt A-A



Schnitt C-C

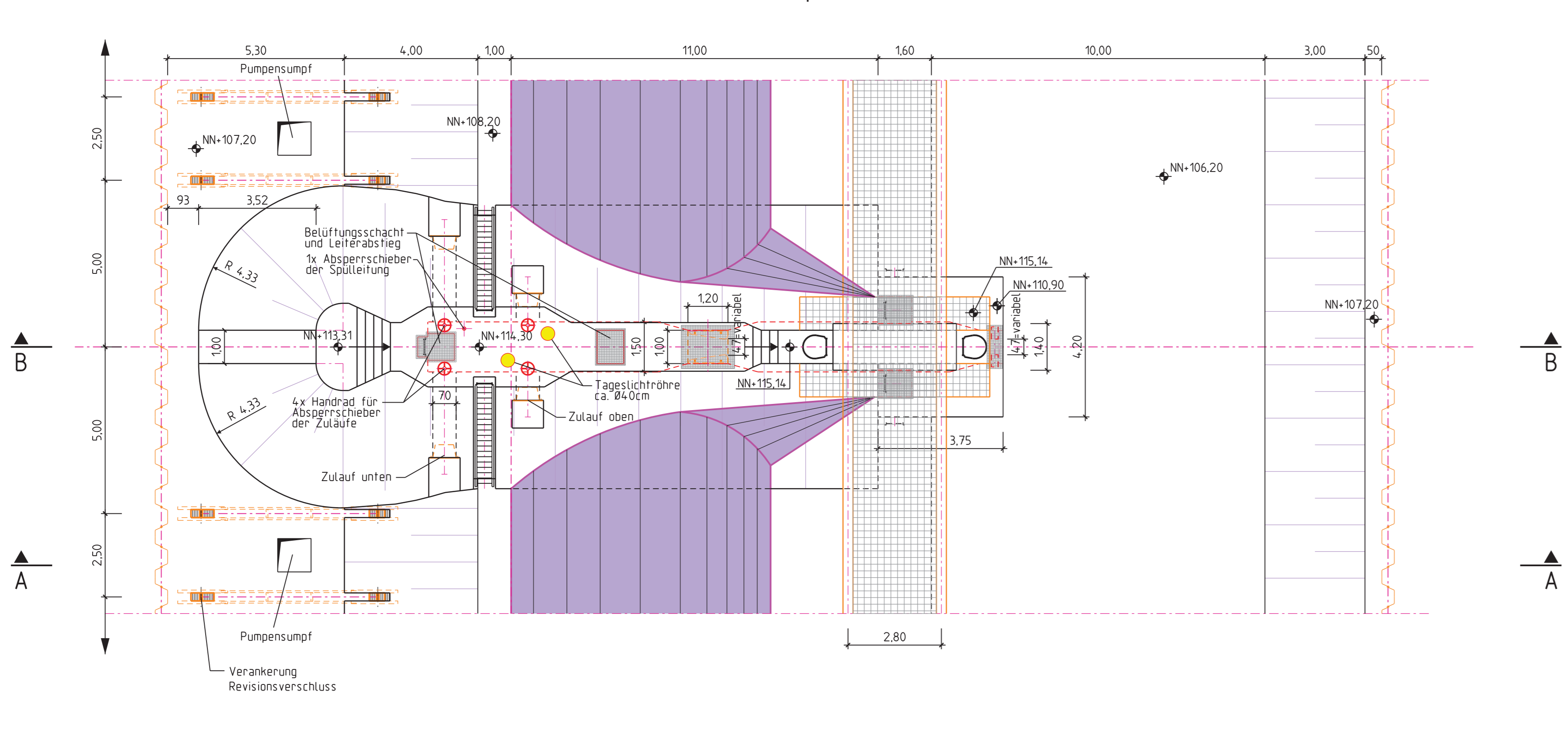


Legende:

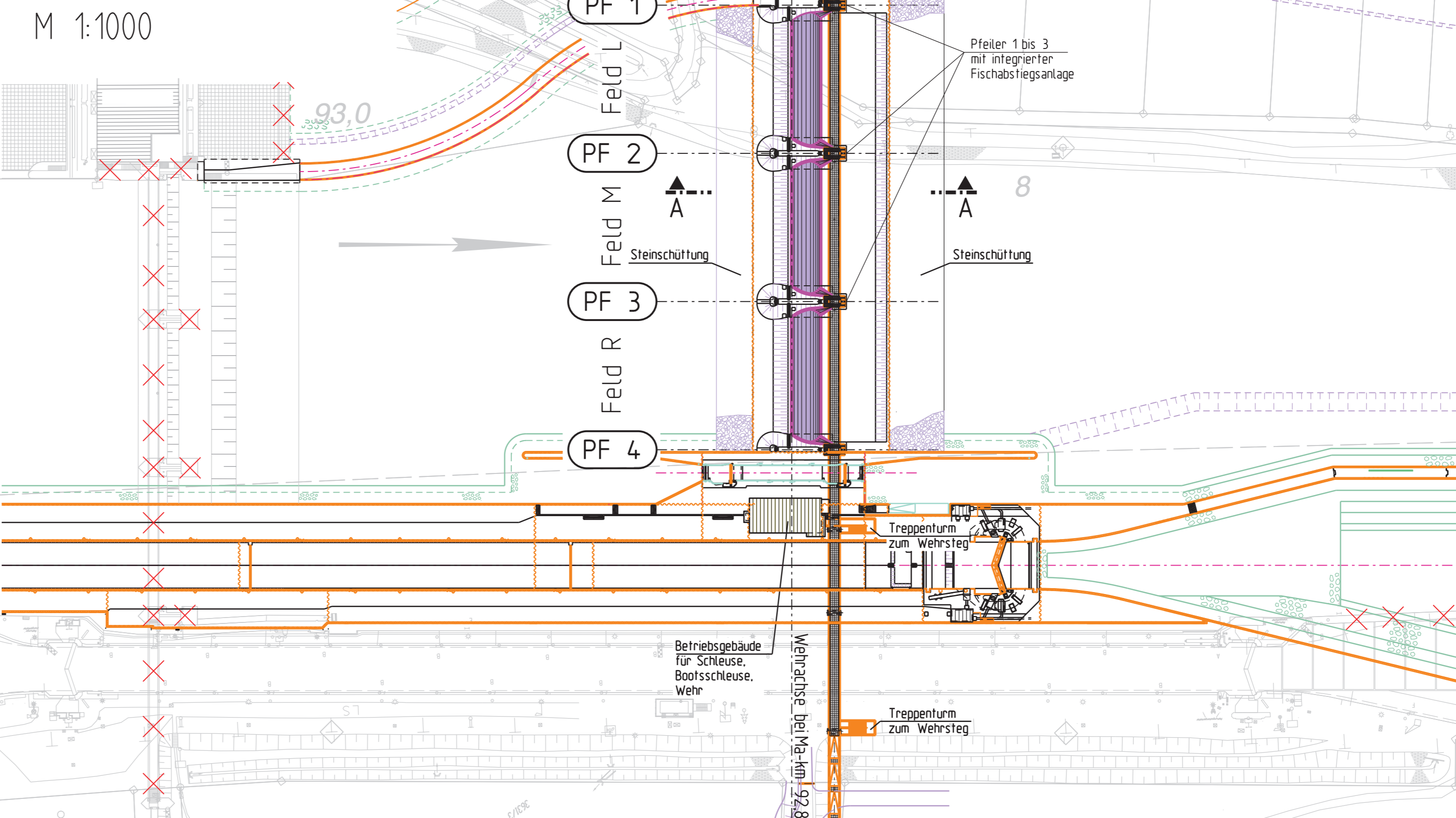
- = Stahlbeton
- = Stahl/Spundwand
- = Sohlensicherung
- = Schlauch
- PF ..** = Pfeiler

Lagepläne

Draufsicht Wehrpfeiler



Lageplan Wehr



Beilage Nr. 14

Neubau der Staustufe Obernau

Aufgestellt Aschaffenburg, den 23.06.2017	Unterschrift	Amts-/Dienstbezeichnung
Wasserstraßen-Neubauamt Aschaffenburg Zeichnung gefertigt / bearbeitet (Datum, Name)	gez. Wilde	631/L
Planungsgemeinschaft Neubau Staustufe Obernau	20.06.2017 bearbeitet Kleinostheim, 20.06.2017 Schömiggen Ingenieurengesellschaft Zeichnung geprüft	Vermerk des bearbeitenden Ingenieurbüros
25.04.2017 gez. Hein	Aschaffenburg, 23.06.2017 gez. Dorn / SBL6	Datum Unterschrift, Funktion

PLANFESTSTELLUNG

Wasserstraßen-Neubauamt Aschaffenburg

Ortschiff	BWAStr.	Kilometer	S	Objekt-Nr.	Objekt-Zk	Objekt-OB
6 11 03	2 9 4 2	9 2	9 0 0 0	2 13 6 1 2 0 0 0 1 0 0 0		

Objektbezeichnung: **Wehranlage Obernau**

Objektart: **Gesamtobjekt**

Einzelheit: **Beilage Nr. 14: Schlauchwehr mit integrierter Fischabstiegsanlage**

Die Übereinstimmung mit der Ausführung wird bestätigt

Entwurf Nr.	Blatt-Nr.	DIVU-Identifikation
2.08.4.213.0001-1+1000	P-213-001-AL	DIVU-Index

Ort, Datum, Unterschrift, Funktion