Lageplan

M 1:250

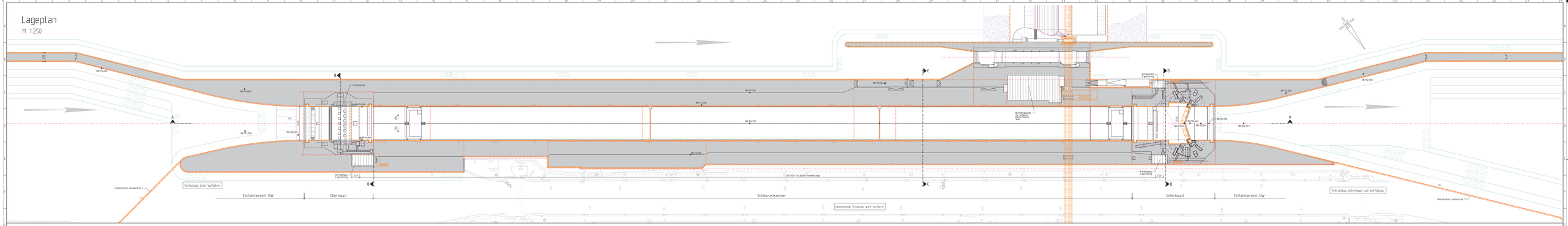

Längsschnitt A-A

M 1:250

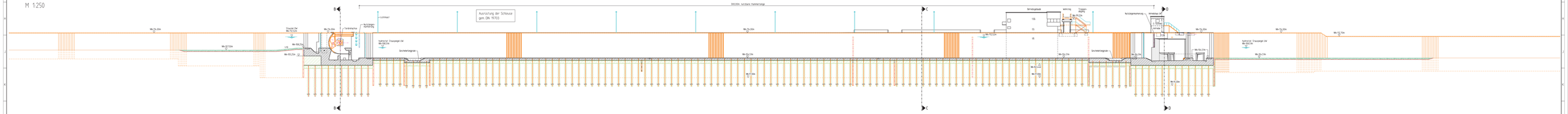

Querschnitte

M 1:200

Schnitt B-B

Oberhaupt

ohne Tordarstellung

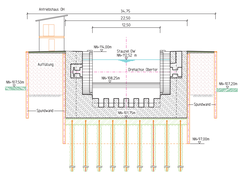

Schnitt C-C

Schleusenkammer

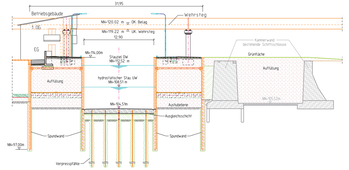

Schnitt D-D

Unterhaupt

ohne Tordarstellung

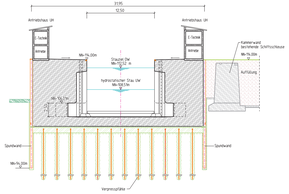

Legende:

- Bestand
- Stahlbetonbauwerk
- Stahlspundwand
- Schlosssicherung
- Auffüllung

Beilage Nr. 10

Neubau der Staustufe Obernau

Aufgestellt: Aschaffenburg den 20.06.2017

Wasserstraßen-Neubauamt Aschaffenburg

gez. Müller

Wirtschaftsplan-Nr.: 6701

Zeichnung geprüft / - berichtet (Datum,Name)

Planungsgemeinschaft Neubau Staustufe Obernau

Vermerk des verantwortlichen Ingenieurbüros

20.06.2017 gez. Fuchs

Ingenieurbüro

Vermerk: 20.06.2017 Zeitnot Intervention Consultants

Zeichnung geprüft

25.04. 2017 gez. Schoch-Kindt

Aschaffenburg, 20.06.2017 gez. Dorn / GBLB

Dienstsiegel Bundesrepublik Deutschland

wsv.de

PLANFESTSTELLUNG

Wasserstraßen-Neubauamt Aschaffenburg

Grafik-Nr.	Blatt-Nr.	Kilometer	Bauwerksnummer	Zeichnungsnummer
6 1 1 0 3	2 9 0 1 9 2 . 9 0 0	0 3 1 1	6 1 2 0 0 0 1 0 0 0	

Bauwerksbezeichnung: Schiffsschleusenanlage Obernau

Objektteil: Gesamtobjekt

Zeichnung: Beilage Nr.10: Schleuse, Lageplan, Längsschnitt und Querschnitte

Die Übereinstimmung mit der Ausfertigung wird bestätigt.

Entwurf Nr.: P-315-007-A0

Blatt-Nr.: 1

Zeichnungs-Nr.: 2.08 A. 315.0007-1-1200

Zeichnungsmaßstab: 1:250

21.Datum: Unterschrift Fachbau:

Datum: Unterschrift:

Anlagen: A4 x 0 / DIN A1 x 4 / DIN A0 x 1